

[www.tourisme-vignoble-bastides.com](http://www.tourisme-vignoble-bastides.com)

Autres fiches RANDO TARN téléchargeables sur :

*Bon à savoir*

La forêt de Grésigne, classée Zone Natura 2000, est l'un des sites naturels européens retenus pour leur rareté ou leur fragilité. L'objectif étant de protéger les espèces sauvages en préservant leur habitat et lieux de reproduction. Ainsi, la Grésigne se place au 3e rang pour ses coléoptères. Mais elle est classée également pour des espèces rares : l'écrevisse à pattes blanches ou encore le taupin violacé. Natura 2000 est un atout majeur dans le cadre du développement durable pour les zones rurales.

*Info pratique*

**OFFICE DE TOURISME  
BASTIDES ET VIGNOBLE DU GAILLAC**  
Accueil de Castelneau-de-Montmiral  
Place des Arcades  
81140 Castelneau-de-Montmiral  
Tél. : 05 63 33 15 11  
castelneau@tourisme-vignoble-bastides.com  
**ESPACE RANDOS ET PAYSAGES**  
6, rue Saint Clair - 81000 ALBI  
Tél. : 05 63 47 73 06  
www.randomnee-tarn.com  
info@rando-tarn.com



- Patrimoine naturel
  - Patrimoine bâti
  - Point de vue
- Pictogrammes

# RANDO TARN Sentier de la Baronne

## Castelneau-de-Montmiral

© Alain Raynal

Départ Parking de l'Ourtigas

**3h00** **12km**

Sentier de la Baronne →

**Alt min** **Alt max**  
225 m 400 m

**Niveau : moyen**

**CODE DE BALISAGE**

- BONNE DIRECTION
- CHANGEMENT DE DIRECTION
- MAUVAISE DIRECTION

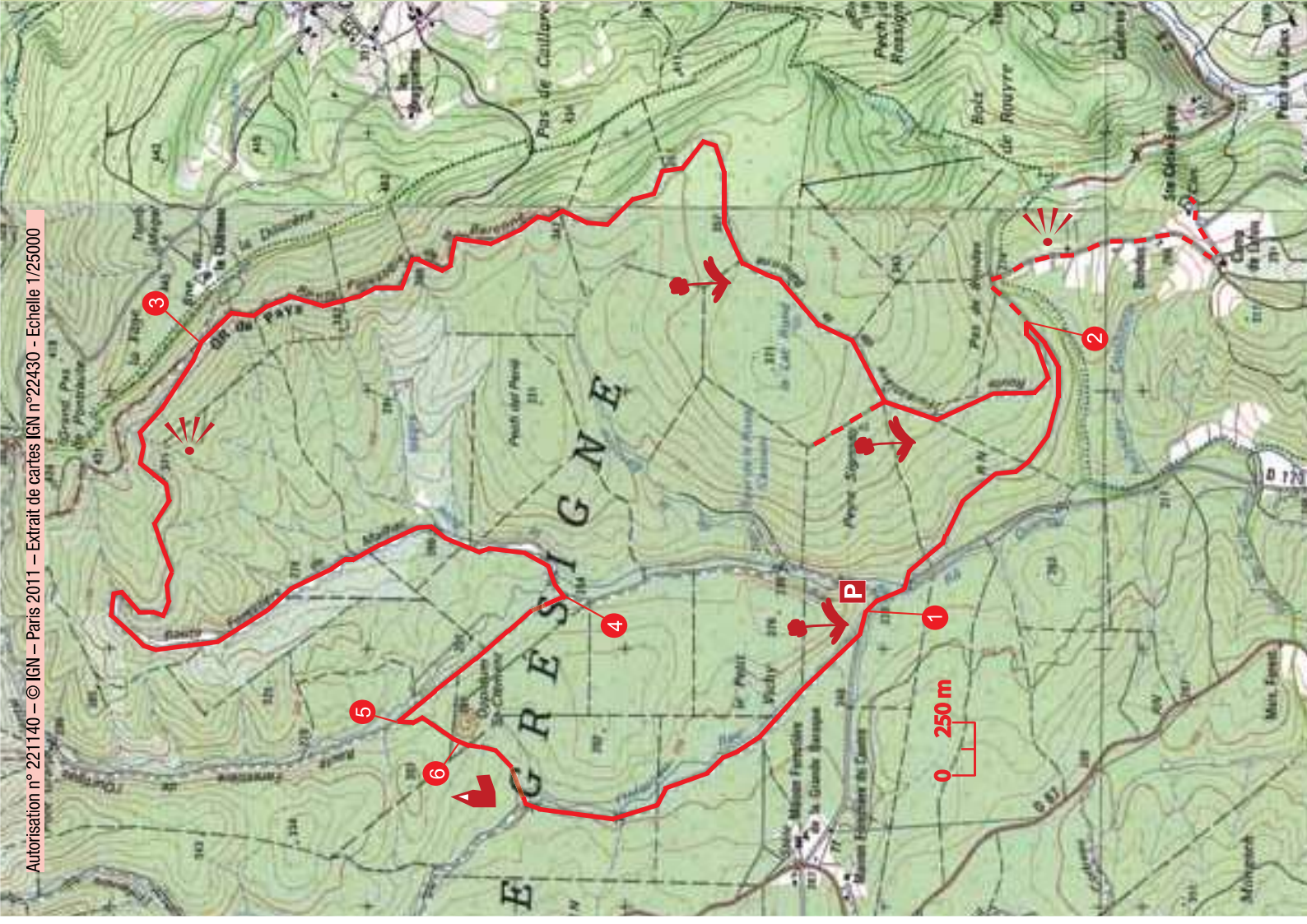
## Au coeur de la forêt

Avec ses 3600 hectares, la Forêt Domaniale de Grésigne est la plus vaste forêt de chênes du Sud de la France. On y trouve une riche faune, composée entre autre de rapaces, cerfs, chevreuils, sangliers et plus de 2500 insectes. La présence de l'homme remonte à la préhistoire, on peut encore voir des tombes mégalithiques, ou des sites de culte païen datant du milieu de la période paléolithique.

A l'époque romaine, la forêt abrite des places fortifiées appelées oppidum : un des mieux conservé est l'Oppidum St Clément qui mesure 36 m de haut avec ses fossés de 8 m de large. Tout au long des siècles, la Grésigne sera exploitée par les verriers, les charbonniers et aujourd'hui par les forestiers.

*Circuit interdit en période de chasse (entre le 15/09 et le 15/10); du 16/10 au 28/02, consulter le panneau Info-Chasse placé au départ; renseignements : ONF (Gaillac), tél. 05 63 57 62 97, Maison forestière de la Grande Barraque, tél. 05 63 33 10 02*





► Pour s'y rendre en voiture : passer devant la base de loisirs Vère Grésigne, prendre la D87 en direction de la Maison forestière de la Grande Barraque. Au grand carrefour, tourner à droite sur la route forestière en suivant le panneau « parking 1000 m »

1

Face au panneau du parking de l'Ourtigas **P**, emprunter perpendiculairement à droite la piste forestière empierrée. Au premier carrefour, laisser à droite la D 170, aller tout droit en direction de Saint-Beauzile et Cordes. Suivre la piste sur 1,2 km et arriver à un embranchement en épiingle à gauche.


2

► Possibilité de gagner l'église Sainte-Cécile du Cayrou  par la route à droite (voir tracé en tirets sur la carte ; 3,5 km aller-retour).

3

Monter à gauche par la route forestière de la Baronne sur 4,5 km. Elle passe à proximité de Peyro Signado et du lac Rond. 

4


À l'intersection des pistes , continuer à gauche. Passer la barrière et descendre par la route forestière de Mailhac sur 3,5 km pour arriver à un carrefour des pistes.

5

Prendre la route forestière de l'Ourtigas à droite sur 800 m jusqu'à une intersection.

6

Partir à gauche en direction de l'oppidum Saint-Clément  et, en sous-bois, passer à proximité de l'oppidum.

À la bifurcation, descendre tout droit sur 470 m, puis emprunter la piste forestière empierrée à gauche. Elle passe devant la source du Petit-Vichy  (située à gauche, à la hauteur du petit parking) et débouche sur la route venant de la maison forestière. La suivre à gauche pour rejoindre le point de départ.

RANDONNER, C'EST AUSSI PRÉVOIR UN ÉQUIPEMENT ADAPTÉ (CHAUSSURES, VÊTEMENTS, EAU...) ET RESPECTER L'ENVIRONNEMENT DU SENTIER